








groupe études
et prospective

Atelier Urbanisme
et Habitat

Plan de Prévention des Risques d'Inondation de La Seine dans les Hauts-de-Seine

RUEIL-MALMAISON

ZONAGE REGLEMENTAIRE

-  **ZONE A** - Zone à forts aléas et zone à préserver pour la capacité de stockage de la crue.
- Marge de recul de 30m au maximum à partir de la crête de berge.
-  **ZONE C** - Zone urbaine dense
-  **ZONE hors submersion** - (Règles spécifiques de construction applicables) (Niveau de référence égal à la cote de casier dans lequel l'îlot est situé)
-  Limite de la zone inondable et des casiers
- 31.50** Hauteur d'eau des casiers. NGF normal (Retenue normale du Bief de Bougival : 23.56 m NGF normal)
-  Limite communale

Echelle 1/5000^e

Sources: Fond de plan : CG 92 DDE92 / GEP / AUH

